

Engelweg

Weg 3217

$\frac{1007}{1}$

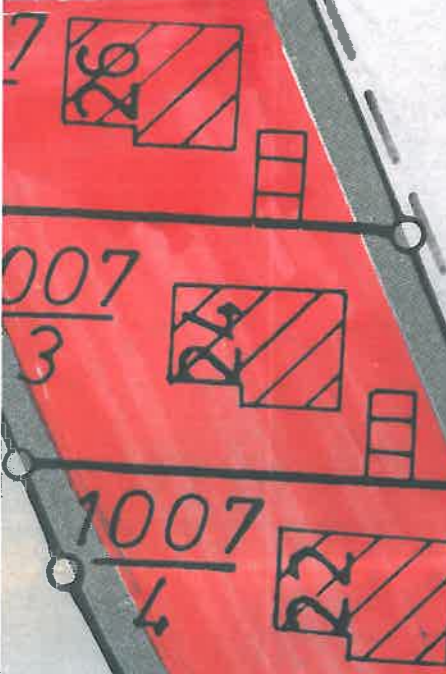
Weg

1003

1002/4

1002/2

$\frac{1001}{7}$



3127

3128

3130

3132

3131

7023

3113

Am Berg

3114

Am Sonnenhang S

3146

3147

3116

3117

3118

3119

3655

3134

3135

311

WR

WA


WR

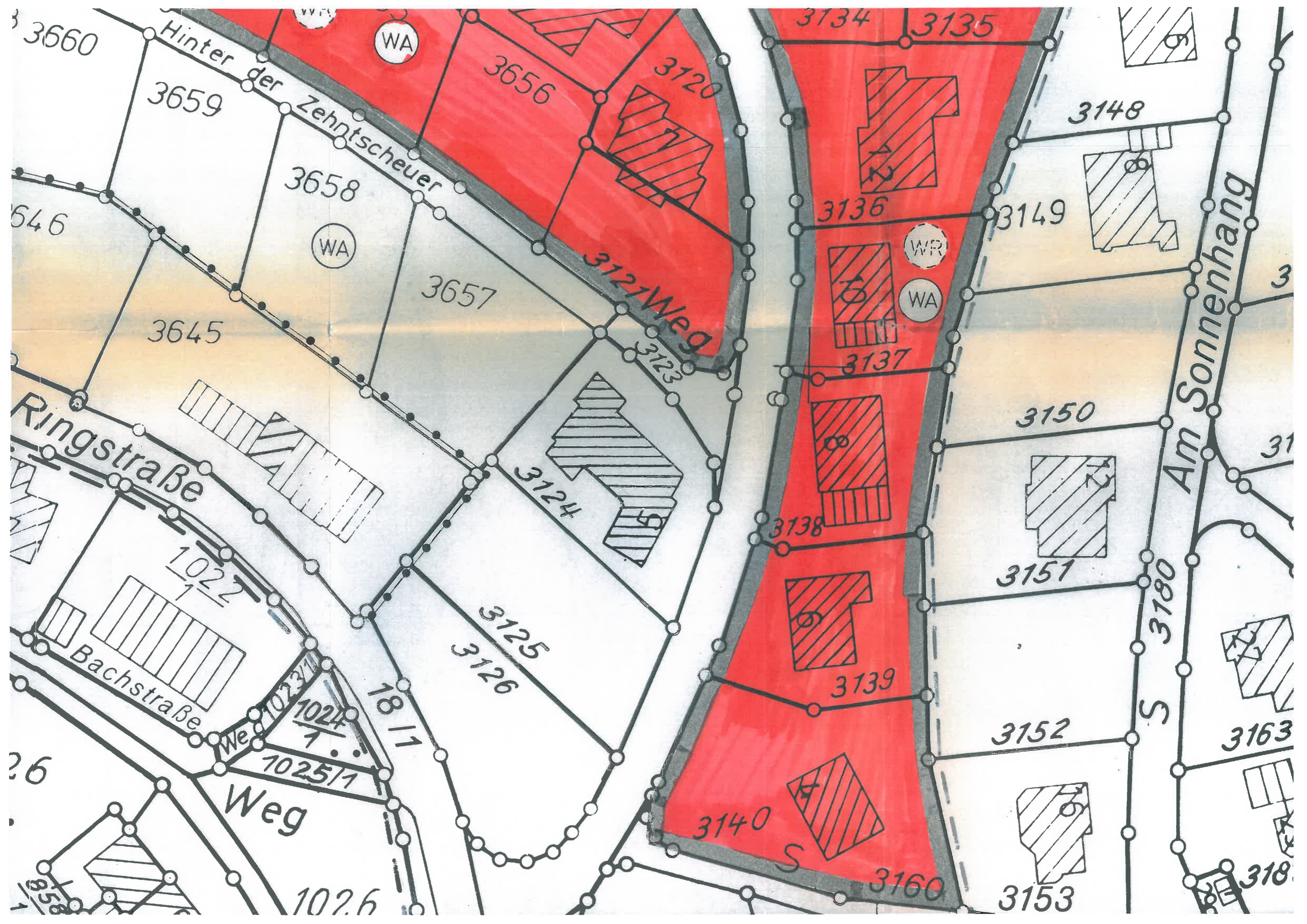
WR

S

WR

20







PLANZEICHEN

Art der baulichen Nutzung



aufzuhebende Art
der baulichen Nutzung



festzusetzende Art
der baulichen Nutzung

WA Allgemeines Wohngebiet

Sonstiges



Grenze der Änderung der
Art der baulichen Nutzung



aufzuhebende Nutzungsgrenze