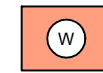
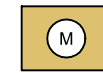


Legende


Art der baulichen Nutzung



Wohnbauflächen




Gemischte Bauflächen




geplante Wohnbauflächen

Einrichtungen und Anlagen zur Versorgung mit Gütern und Dienstleistungendes öffentlichen und privaten Bereichs, Flächen für den Gemeinbedarf, Flächen für Sport- und Spielanlagen



Fläche für den Gemeinbedarf - Öffentliche Verwaltungen




Fläche für den Gemeinbedarf - Schule



Fläche für den Gemeinbedarf - Kirchen und kirchlichen Zwecken dienende Gebäude und Einrichtungen




Fläche für den Gemeinbedarf - Feuerwehr



Sportanlagen


Grünflächen



Sportplatz



Friedhof



Grünfläche Wiese

Verkehrsflächen




Straßenverkehrsflächen

Wasserflächen und Flächen für die Wasserwirtschaft, den Hochwasserschutz und die Regelung des Wasserabflusses

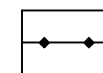


Schutzgebiet für Grund- und Quellwassergewinnung

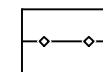


Fließgewässer

Hauptversorgungs- und Hauptabwasserleitungen



Hauptversorgungs- und Hauptabwasserleitungen oberirdisch



Hauptversorgungs- und Hauptabwasserleitungen unterirdisch

Flächen für die Landwirtschaft und Wald



Flächen für die Landwirtschaft

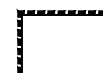


Flächen für Wald

Planungen, Nutzungsregelungen, Maßnahmen und Flächen für Maßnahmen zum Schutz, zur Pflege und zur Entwicklung von Natur und Landschaft



Biotope gem. 24 a NatschG



Geltungsbereich der 7. Flächennutzungsplanänderung

Gemeinde Hilzingen

7. Änderung des Flächennutzungsplans

"Neues Feuerwehrhaus Schlatt" in Schlatt am Randen M 1:5.000

Radolfzell, den 20.10.2021

planungfuchs
Waltraut Fuchs Dipl.Ing. (FH)
Seestraße 41 78315 Radolfzell
tel 07732 988 2550 mobil 01737535331
mail@planungfuchs.de www.planungfuchs.de

Feststellungsbeschluss

geändert

Ausfertigung

Wirksamkeit durch Bekanntmachung

Holger Mayer, Bürgermeister